

BOUSSOLE ODD COMMUNALE

Guide sommaire d'utilisation

Partie 1 : Comment utiliser OKpilot : introduction sommaire

Partie 2 : Comment évaluer une commune sur OKpilot

Partie 3 : Remarques pour les administrateurs

L'équipe de projet, le 22.12.2022,
précisé le 13.2.2023

BOUSSOLE ODD COMMUNALE

Partie 1 : **Comment utiliser OKpilot :** **introduction sommaire**

L'équipe de projet, le 22.12.2022,
précisé le 13.2.2023

OKpilot – Généralités en bref

OKpilot est le système d'évaluation et de gestion qui a été choisi pour héberger la check-list d'évaluation Boussole ODD communale

Quelques-unes de ses caractéristiques :

- Un système d'évaluation et de gestion clé en main, online
- Plus de 1'000 utilisateurs (entreprises, communes)
- Plus de 50 référentiels
- Opérationnel depuis plus de 10 ans
- Fait l'objet d'un partenariat avec AFNOR (France)
- Utilisé notamment pour l'observatoire suisse du développement durable (BenCHmark for the future: www.ecoparc.ch)

Pour en savoir plus : www.okpilot.com

1. Démarrage

1. Si vous avez enregistré un ancien lien dans vos favoris (p. ex. pour les Communes Partenaires), merci de supprimer ce lien et d'appliquer la procédure ci-dessous.

2. Indiquer votre identifiant et votre mot de passe dans l'interface d'accueil

La procédure «Mot de passe oublié» est à disposition via votre email pour vous définir un mot de passe confidentiel en cas d'oubli du mot de passe

← → ↻ <https://okpilot.com> [Navigation icons]

🏠 [Home icon] [Globe icon]

OK pilot™

Identifiant *

Mot de passe *

Mot de passe oublié ? Se connecter

2. Démarrage

1. Organisme (Commune) active.
Vérifier qu'il s'agit bien de votre commune.
Pour changer: sélectionnez «Commune»

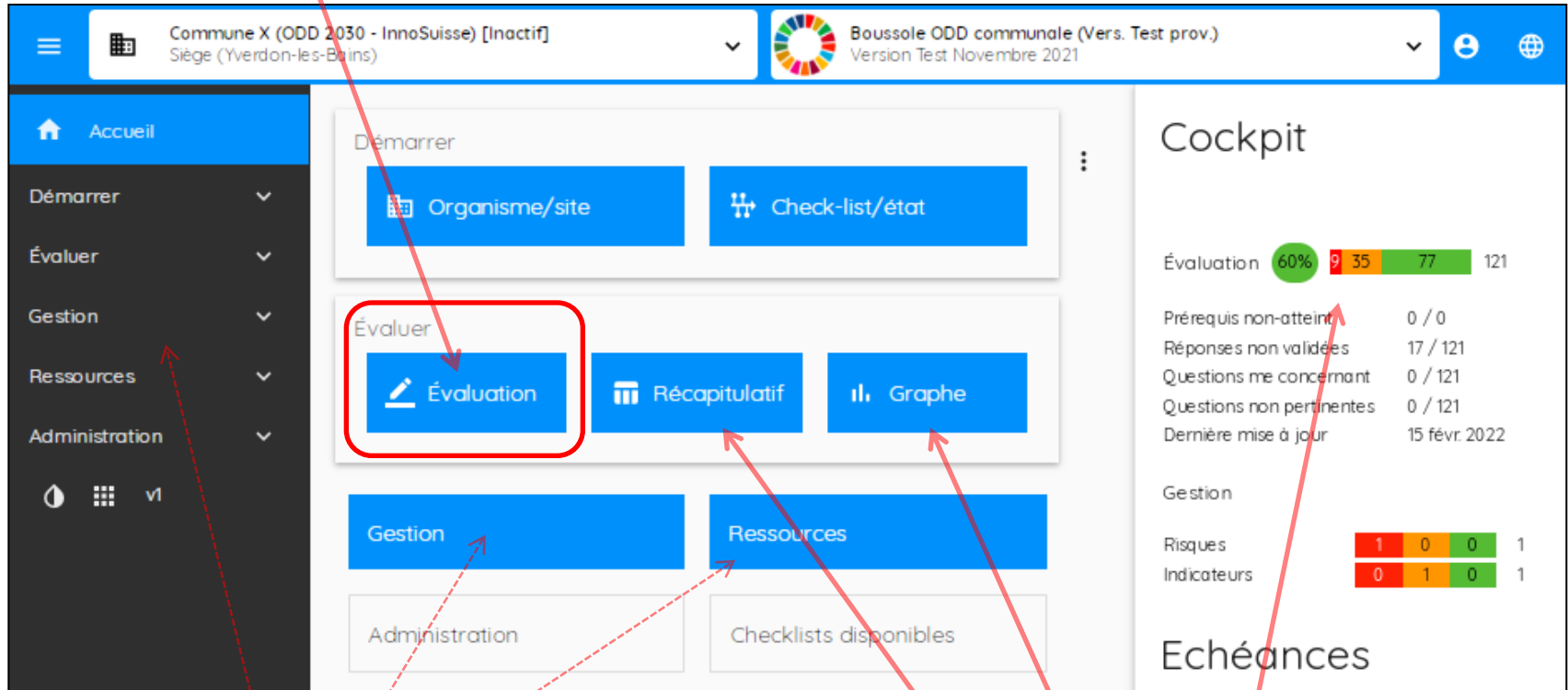
2. Check-list active.
Vérifier qu'il s'agit bien de la check-list Boussole ODD communale, au dernier état que vous aurez enregistré. Si ce n'est pas le cas, modifier l'état actif des données en cliquant sur la flèche ouvrant la liste des état enregistrés.

The screenshot shows the OKpilot dashboard. At the top, there is a header with a navigation menu icon, a dropdown for 'Commune X (ODD 2030 - InnoSuisse) [Inactif] Siège (Yverdon-les-Bains)', a logo for 'Boussole ODD communale (Vers. Test prov.) Version Test Novembre 2021', and user profile icons. A left sidebar contains menu items: Accueil, Démarrer, Évaluer, Gestion, Ressources, and Administration. The main content area is divided into sections: 'Démarrer' with buttons for 'Organisme/site' and 'Check-list/état'; 'Évaluer' with buttons for 'Évaluation', 'Récapitulatif', and 'Graphe'; 'Gestion' and 'Ressources' buttons; and 'Administration' and 'Checklists disponibles' buttons. On the right, a 'Cockpit' section displays an 'Évaluation' progress bar at 60% (9 red, 35 orange, 77 green) out of 121, and a list of metrics: 'Prérequis non-atteint' (0/0), 'Réponses non validées' (17/121), 'Questions me concernant' (0/121), 'Questions non pertinentes' (0/121), and 'Dernière mise à jour' (15 févr. 2022). Below this is a 'Gestion' section with 'Risques' (1 red, 0 orange, 0 green) and 'Indicateurs' (0 red, 1 orange, 0 green). At the bottom right, there is an 'Echéances' section. Red arrows point from the text boxes to the 'Commune X' dropdown, the 'Check-list/état' button, and the 'Administration' menu item.

3. Administration de votre compte.
Vous pouvez p. ex. définir vos préférences personnelles, créer des accès pour des responsable de votre organisation

3. S'évaluer selon les critères de la Boussole ODD communale

4. Évaluez-vous



6. Gestion, ressources: Fonctionnalités supplémentaires. Des fonctionnalités supplémentaires de gestion sont disponibles selon vos accès (non requis pour l'évaluation selon la Boussole ODD communale)

5. Visualisez vos résultats

4. S'évaluer selon les critères de la Boussole ODD communale

Vision d'ensemble des chapitres

Vision de synthèse des réponses.

Chaque ligne correspond à un Chapitre, regroupés en Blocs). Un chapitre correspond en principe à un processus communal.

Consultez les infobulles online (déplacer la souris)

Evaluation

Nb questions < prérequis

Validations des évaluations

Commune X (ODD 2030 - InnoSuisse)
Siège (Yverdon-les-Bains)

Boussole ODD communale (Vers. Test prov.)
Version Test Novembre 2021

Boussole ODD communale (Vers. Test prov.)

Titre			#					
Boussole ODD communale (Vers. Test prov.)	22/03/2022	60%	121			9	35	77
A BLOC A - MANAGEMENT STRATEGIQUE ET PILOTAGE DE LA DURABILITE	22/03/2022	57%	13	✓		2	4	7
A.1 Stratégie et management stratégique pour l'Agenda 2030	01/10/2021	45%	4	✓		1	2	1
A.2 Gouvernance et mise en œuvre organisationnelle de l'Agenda 2030							2	4
A.3 Communication	01/10/2021	70%	2	✓				2
A.4 Suivi de l'Agenda 2030 par la direction de l'administration	22/03/2022	20%	1	✓		1		
B BLOC B - ORGANISATION ET GESTION INTERNE A LA COLLECTIVITE	30/11/2021	59%	17	✓		2	4	11
B.5 Ressources Humaines	01/10/2021	66%	10	✓			1	9
B.6 Informatique, digitalisation, e-government	30/11/2021	48%	3	✓		1	1	1

Cliquez sur un chapitre (= une ligne) pour accéder aux questions du chapitre.

Résultat global pour l'ensemble de la check-list

Résultat d'un Bloc

Résultat d'un Chapitre

5. S'évaluer selon les critères de la Boussole ODD communale

Vision d'ensemble des questions d'un chapitre

Vision de synthèse des réponses d'un chapitre

Chaque ligne correspond à une question, regroupés en Blocs). Un chapitre correspond en principe à un processus communal.

Consultez les infobulles online (déplacer la souris)

Evaluation

Nb questions < prérequis

Validations des évaluations

Titre	Date	Progression	Nb questions	Validation
C.10 Mobilité	01/10/2021	43%	5	✓
Synergies entre les différentes mobilités - Report modal				
C.10.1 Votre collectivité a-t-elle défini et met-elle en œuvre une planification engageante des mobilités visant une synergie et une coexistence optimale de tous les types de mobilités et favorisant la mobilité douce et le...	01/10/2021	50%	1	✓
C.10.2 Mobilité : émissions co2eq Votre collectivité soutient-elle les pratiques d...				✓
Transports publics				
C.10.3 Votre collectivité est-elle desservie par des transports publics performants, accueillants, adaptés aux personnes à mobilité réduite et intégrant les principes du développement durable ?	01/10/2021	50%	1	✓
C.10.4 Mobilité et sécurité Votre collectivité améliore-t-elle la sécurité routière sur son territoire ?	01/10/2021	45%	1	✓
C.10.5 Mobilité "inclusive" - personnes à mobilité réduite Votre collectivité s'assure-t-elle que les routes, chemins, carrefours, passages sous- et sur-terrains soient utilisables par les personnes à mobilité réduite ?	01/10/2021	25%	1	✓

6. S'évaluer selon les critères de la Boussole ODD communale

Au niveau d'une question

Question précédente →

C. BLOC C - PLANIFICATIONS TERRITORIALES ET DES AMENAGEMENTS / C.10. Mobilité

45% C.10.4 Mobilité et sécurité
Votre collectivité améliore-t-elle la sécurité routière sur son territoire ?

Validation ✓

Evaluation

Valeur 45 %

Pertinence de la question

Valeur 100 %

NA 100

0 % Non
20 % En petite partie
40 % En partie
60 %
80 % Entre 60% et 100%. Il reste du potentiel d'amélioration.
100 % Idem 60%. De plus, l'état des lieux dangereux est régulièrement mis à jour, avec l'implication d'associations spécialisées, comme par ex. des associations de cyclistes, de piétons ou de personnes âgées. Les principaux sites dangereux ont été assainis. Le nombre d'accidents est évalué et passé en revue régulièrement, les résultats sont communiqués.

1. Lisez attentivement :

- la question
- les critères d'évaluation

2. Évaluez-vous: Sur une échelle de 0 à 100%, selon les critères d'évaluation

3. Pour une démarche complète, justifiez votre évaluation par un texte explicatif

4. Pertinence de la question: est en principe de 100%.

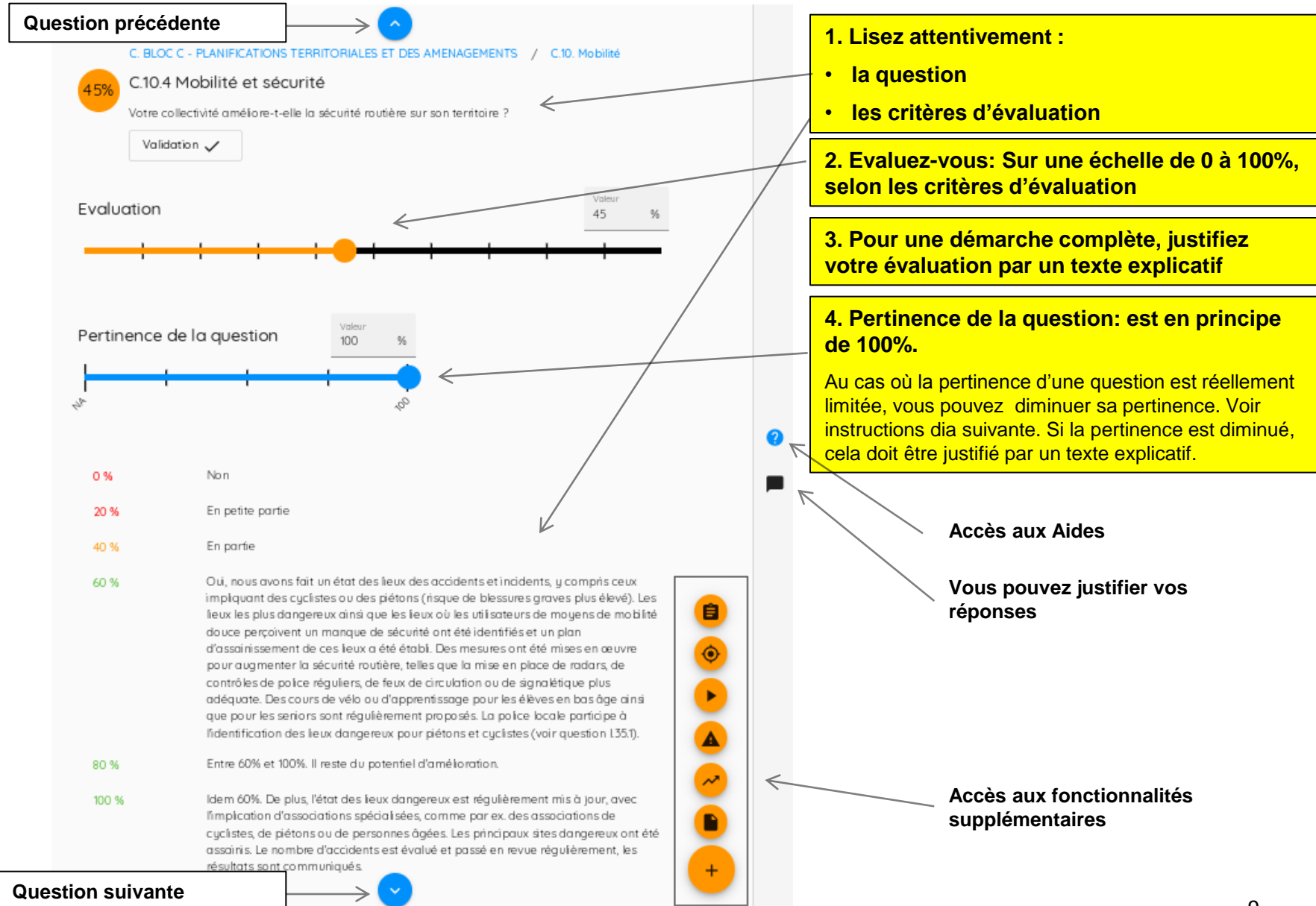
Au cas où la pertinence d'une question est réellement limitée, vous pouvez diminuer sa pertinence. Voir instructions dia suivante. Si la pertinence est diminué, cela doit être justifié par un texte explicatif.

Accès aux Aides

Vous pouvez justifier vos réponses

Accès aux fonctionnalités supplémentaires

Question suivante →



7. Ajouter un utilisateur

Commune X (ODD 2030 - InnoSuisse)
Siège (Yverdon-les-Bains)

Boussole ODD communale (Vers. Test prov.;
Version Test Novembre 2021)

Accueil

Démarrer

Évaluer

Gestion

Ressources

Administration

Suggestions

Formulaires d'inscri...

Mon profil

Utilisateurs de l'orga...

Utilisateurs

Protection des donn...

Aide / FAQ

Ancienne version

v1

Utilisateurs de l'organisme

Rechercher

identifiant	Nom et prénom	Groupe / organisme	Site	Rôles
tst				
aa				Admin organisme
to				Admin organisme
po				Admin organisme
mi				Consultation, Saisie, Saisie senior, Audit
				Saisie
ent				Saisie
ent				Saisie
ent				Saisie
ent				Saisie
				Contact / désactivé, Consultation, Saisie, Saisie senior, Contact

2. Cliquer sur le + pour ajouter un utilisateur

+

1. Aller dans le menu «Utilisateurs de l'organisme»

8. Ajouter un utilisateur

Commune X (ODD 2030 - InnoSuisse)
Siège (Yverdon-les-Bains)

Boussole ODD communale (Vers. Test prov.)
Version Test Novembre 2021

Accueil

Démarrer

Évaluer

Gestion

Ressources

Administration

Suggestions

Formulaire d'inscri...

Mon profil

Utilisateurs de l'orga...

Utilisateurs

Protection des donn...

Aide / FAQ

Ancienne version

v1

Utilisateurs de l'organisme

Nouvel utilisateur

Personnel

Identifiant*
identifianttest

Prénom*
prénomtest

Nom de famille*
nomtest

Email*
email@test.ch

Titre


Fonction

Notifications par email

Langue
Français

me notifier à l'avance pour

- les actions dont je suis responsable
- les objectifs dont je suis responsable
- les constats dont je suis responsable
- les tâches à faire



4. Cliquer sur ce signe pour valider le nouvel utilisateur

3. Entrer les paramètres du nouvel utilisateur

8. Ajouter un utilisateur

Commune X (ODD 2030 - InnoSuisse)
Siège (Yverdon-les-Bains)

Boussole ODD communale (Vers. Test prov.)
Version Test Novembre 2021

Utilisateurs de l'organisme
NOMTEST prénomtest

Personnel Authentication **Droits d'accès**

Organismes

Organisme	Role
Commune X (ODD 2030 - InnoSuisse)	Saisie

Sites

Site	Role
Siège (Yverdon-les-Bains)	Saisie

6. Paramétrer les droits d'accès du nouvel utilisateur
La mise à jour se fera automatiquement

5. Aller dans l'onglet «Droits d'accès»

UTILISATION D'OKpilot: QUELQUES TRUCS ET ASTUCES

Pour être encore plus efficace, vous pouvez :

- **Ouvrir plusieurs onglets sur votre navigateur, et travailler en parallèle sur différentes parties de la base de données OKpilot.** *Comment faire : dupliquer l'onglet actif de votre navigateur (spécifique à chaque navigateur). Il est aussi possible de travailler à plusieurs personnes en même temps, mais attention aux conflits si vous travailler sur la même question!*
- **Garder une «copie» d'une évaluation («figer un état»), et continuer à travailler sur un nouvel état suivant. Avantage: cela permet de visualiser l'évolution des performances de votre commune Ex.: une évaluation annuelle.** *Comment faire : dans le bandeau actif en haut à droite de chaque interface, sélectionner l'état actif, puis cliquer sur «Tout voir et gérer». Verrouiller cet état, et créer un état en le recopiant.*
- **Pour appliquer une même opération à toutes les questions d'un chapitre (ex.: validation, nommer un responsable, etc.).** *Comment faire : afficher les questions du chapitre, puis sélectionner les questions du chapitre visées (p. ex. «toutes», puis appliquer l'opération souhaitée : crayon en bas à droite.*

BOUSSOLE ODD COMMUNALE

Partie 2 : Comment évaluer une commune sur OKpilot

L'équipe de projet, le 22.12.2022,
précisé le 13.2.2023

COMMENT EVALUER UNE COMMUNE

Quelques règles de base

Evaluation d'une commune

L'évaluation du niveau d'intégration des ODD doit être strictement basée sur

- Les critères d'évaluation, spécifiques à cette question, en particulier les critères 60% et 100% qui sont détaillés
- Les pratiques de la commune
- Si elles sont disponibles, des «documents de preuves»
- Pour une démarche communiquée, l'évaluation doit avoir été validée, et faire l'objet de justifications sommaires

Diminution de la pertinence d'une question

- **En principe, toutes les questions sont pertinentes (100%)**
- Toutefois, dans des conditions justifiées, la pertinence d'une question peut être diminuée si le potentiel de la commune est réellement limité
- Si la pertinence est diminuée, cela doit être justifié par un texte explicatif

BOUSSOLE ODD COMMUNALE

Partie 3 :

Remarques pour les administrateurs

L'équipe de projet, le 22.12.2022,
précisé le 13.2.2023

Passage d'OKpilot 1.0 à OKpilot 2.0 (et vice-versa) (ne concerne que les administrateurs)

Commune X (ODD 2030 - InnoSuisse) [Inactif]
Siège (Yverdon-les-Bains)

Check-list: Boussole ODD communale (Vers. Test prov.)
État: Atelier Heig-vd 05.2022_Commune ODD 2030

Changeur Organisme/Site
Changeur Check-list/État

ROSEL Dominique

Easy Start
Favoris auditeur

MENU ÉVALUATION GESTION RESSOURCES INFORMATIONS ADMINISTRATION MON PROFIL

Complet Simplifié

Se déconnecter

Basculer sur la nouvelle version d'OKpilot en cliquant ici.

ÉVALUATION

- Évaluation en cours
- Résultat - graphe
- Résultat - liste
- Évolution
- Consolidation
- Benchmarking

GESTION

- Constats
- Objectifs
- Actions
- Risques
- Indicateurs

COCKPIT

évaluation 54% 20 31 70 121

Prérequis non-atteint 0 / 0
Réponses non validées 17 / 121
Questions me concernant 0 / 121
Questions non pertinentes 0 / 121
Dernière mise à jour 16/05/2022

Gestion

Risques total 1 0 0 1
Indicateurs 0 1 0 1

ÉCHÉANCES

Mes prochaines échéances aucune

Si vous devez passer d'OKpilot version 1.0 à 2.0, ou vice-versa: cliquer sur les boutons suivants

Commune X (ODD 2030 - InnoSuisse) [Inactif]
Siège (Yverdon-les-Bains)

Boussole ODD communale (Vers. Test prov.)
Atelier Heig-vd 05.2022_Commune ODD 2030

Accueil

Démarrer

- Organisme/site
- Check-list/état

Évaluer

- Évaluation
- Récapitulatif
- Graphe

Gestion

Ressources

Administration

Administration

Checklists disponibles

Cockpit

Évaluation 54% 20 31 70 121

Prérequis non-atteint 0 / 0
Réponses non validées 17 / 121
Questions me concernant 0 / 121
Questions non pertinentes 0 / 121
Dernière mise à jour 16 mai 2022

Gestion

Risques total 1 0 0 1
Indicateurs 0 1 0 1

Echéances